




HALAMAN PENGESAHAN

Karya Ilmiah ini diajukan oleh

Nama : Mira Agustin
NIM : 20200203007
Program Studi : Survei dan Pemetaan
Judul Karya Tulis Ilmiah : Pengukuran Tanah Sistematis Lengkap Menggunakan Global Navigation Satellite System (GNSS) Dengan Metode RTK Radio

Telah berhasil dipertahankan dihadapan tim penguji dan diterima sebagai persyaratan yang diperlukan untuk memperoleh gelar diploma pada Program Studi Survei dan Pemetaan, Fakultas Teknik, Universitas Esa Unggul.

TIM PENGUJI

Pembimbing : Surya Kurniawan, ST., M.Sc ()
Penguji 1 : Prama Ardha Aryaguna, S.Si., M.Sc ()
Penguji 2 : Wa Ode Nurhaidar, S.T., M.Sc ()

Ditetapkan di : Universitas Esa Unggul
Ketua Program Studi : Surya Kurniawan, ST., M.Sc
Tanggal : 22 Agustus 2023

